

Happy Home Bergamo

Via Pietro Ronzoni, 10 – 24128 – Bergamo – BG – Italia

Host: +39 375 603 9997 (Backup: +39 347 273 8291 / +39 347 988 8698)

www.happyhomebergamo.it – info@happyhomebergamo.it

Codice Identificativo CIR 016024-CIM-00586 - CIN IT016024B4UKSSUN7L

 <p>Happy Home Bergamo Via Pietro Ronzoni, 10 – Bergamo – Italy</p> <p>Scala destra, primo piano Right staircase, first floor Escalier à droite, premier étage Treppe rechts, erster Stock Escalera a la derecha, primer piso</p> <p>www.happyhomebergamo.it info@happyhomebergamo.it Tel. +39 375 603 9997</p> <p>Codice Identificativo Regionale Lombardia CIR 016024-CIM-00586 Codice Identificativo Nazionale CIN IT016024B4UKSSUN7L</p> <p><small>Targa esposta al sensi: Legge Nazionale del 12/12/2023 - Numero 91 - Art. 13 let. Comma 6 e Comma 9 Legge Regionale Lombardia del 03/10/2018 - Numero 27 - Art. 35 comma 1 bis e Art. 40 Comma 5 Regolamento Comunale Bergamo del 04/04/2022 - Numero 11 - Art. 12 Comma 2 e Art. 14 comma 4</small></p> 	
--	--

Happy Home Bergamo

 Informazioni utili

 Useful information

 Informations utiles

 Nützliche Informationen

 Información útil

Visit Bergamo

<https://www.visitbergamo.net/it>

<https://www.visitbergamo.net/en>

<https://www.visitbergamo.net/fr>

<https://www.visitbergamo.net/de>

<https://www.visitbergamo.net/es>

<https://www.meteo.it/meteo/bergamo-16024>

Previsioni Meteorologiche

Weather Forecasts

Prévisions Météo

Wettervorhersage

Pronóstico del tiempo

Bergamo



**BERGAMO
BRESCIA**
Capitale Italiana
della Cultura



Radio Taxi (h. 24)
+39 035 451 90 90

Capitale italiana della cultura 2023
Città UNESCO patrimonio dell'umanità dal 2017

Italian capital of culture 2023
UNESCO World Heritage City since 2017

Capitale italienne de la culture 2023
Ville du patrimoine mondial de l'UNESCO depuis 2017

Italienische Kulturhauptstadt 2023
Seit 2017 UNESCO-Weltkulturerbestadt

Capital italiana de la cultura 2023
Ciudad declarada Patrimonio de la Humanidad por la UNESCO desde 2017

Città Alta: la parte antica della città, fondata dagli antichi Romani con il nome **Bergomum** intorno al 200 a.C., fortificata dalla Repubblica di Venezia con le Mura Venete costruite dal 1561 al 1591

Città Bassa: la parte moderna della città

Città Alta = Upper City: the ancient part of the city, founded by the ancient Romans with the name **Bergomum** around 200 BC, fortified by the Republic of Venice with the Venetian Walls built from 1561 to 1591

Città Bassa = Lower City: the modern part of the city

Città Alta = Ville Haute: la partie ancienne de la ville, fondée par les anciens Romains sous le nom de **Bergomum** vers 200 avant JC, fortifiée par la République de Venise avec les Murs Vénitiens construits de 1561 à 1591

Città Bassa = Ville Basse: la partie moderne de la ville

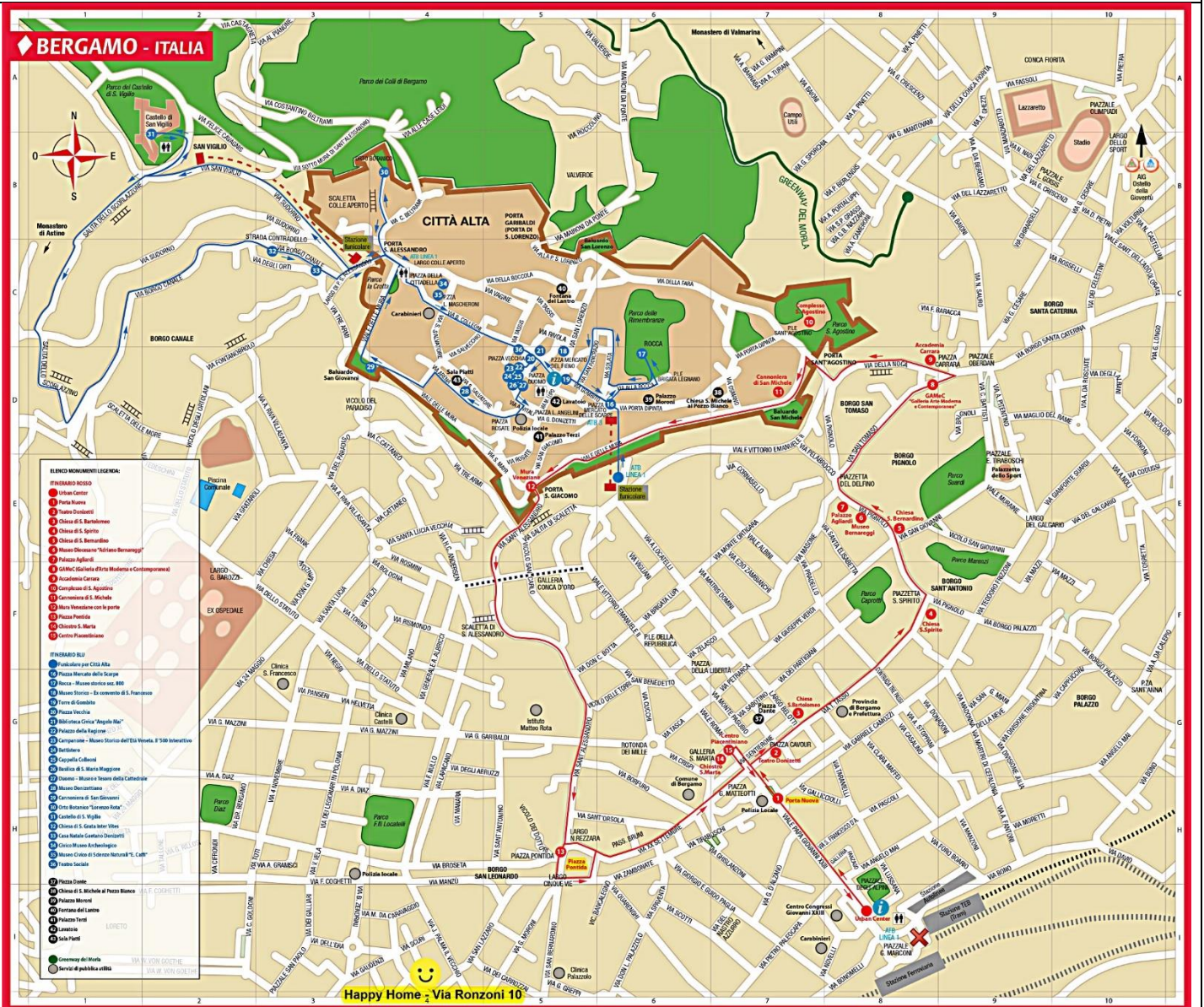
Città Alta = Hohe Stadt: der antike Teil der Stadt, der um 200 v. Chr. von den alten Römern unter dem Namen **Bergomum** gegründet wurde, von der Republik Venedig mit den Venezianischen Mauern befestigt wurde, die von 1561 bis 1591 erbaut wurden

Città Bassa = Unterstadt: der moderne Teil der Stadt

Città Alta = Ciudad Alta: la parte antigua de la ciudad, fundada por los antiguos Romanos con el nombre de **Bergomum** alrededor del año 200 a.C., fortificada por la República de Venecia con las Murallas Venecianas construidas entre 1561 y 1591.

Città Bassa = Ciudad Baja: la parte moderna de la ciudad

Bergamo



AVVISO: attenzione a ladri e borseggiatori

WARNING: beware of thieves and pickpockets

ATTENTION: méfiez-vous des voleurs et des pickpockets

ACHTUNG: hüten Sie sich vor Dieben und Taschendieben

ADVERTENCIA: cuidado con los ladrones y carteristas



Bergamo – Città Bassa – Piazza Pontida = Distance 600 m

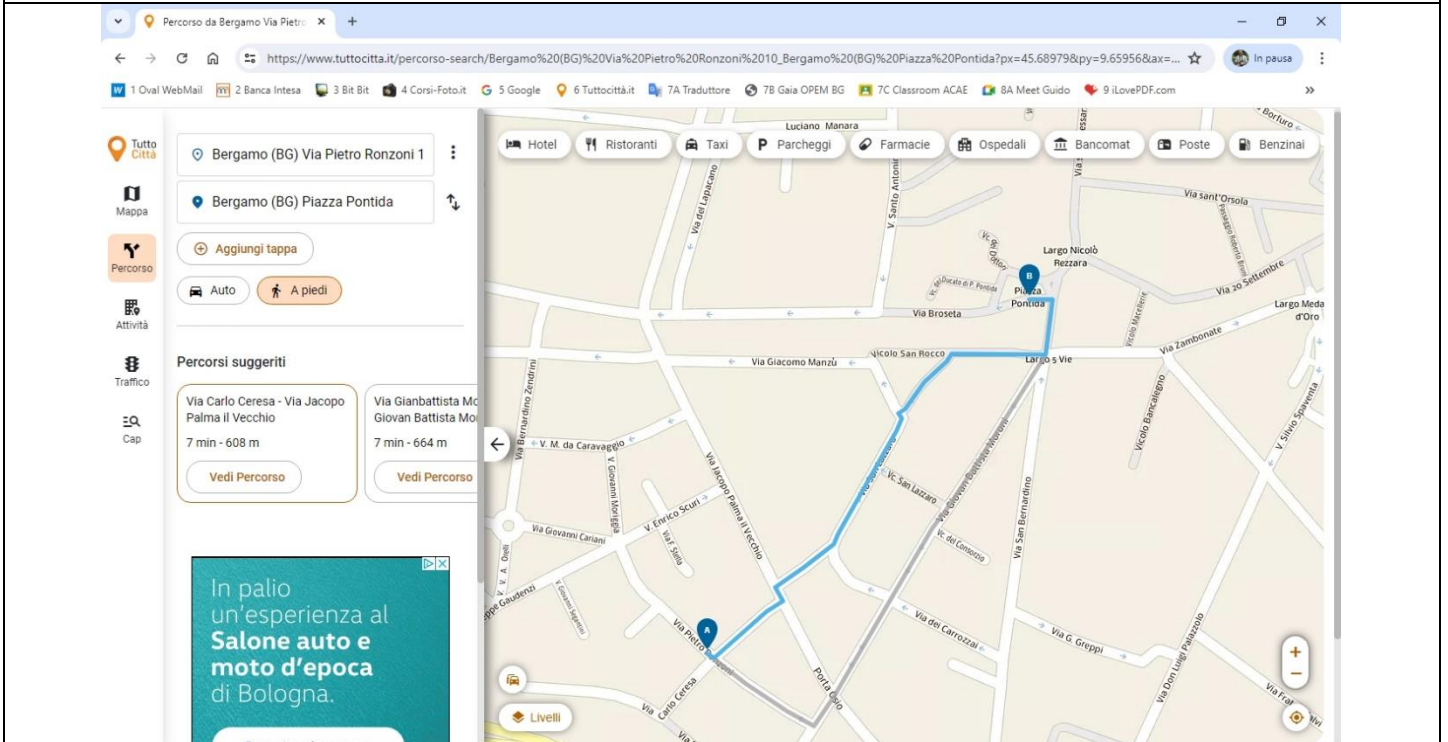
Centro città

City center

Centre ville

Stadtzentrum

Centro de la ciudad



Bergamo – Città Bassa – Porta Nuova = 1 Km

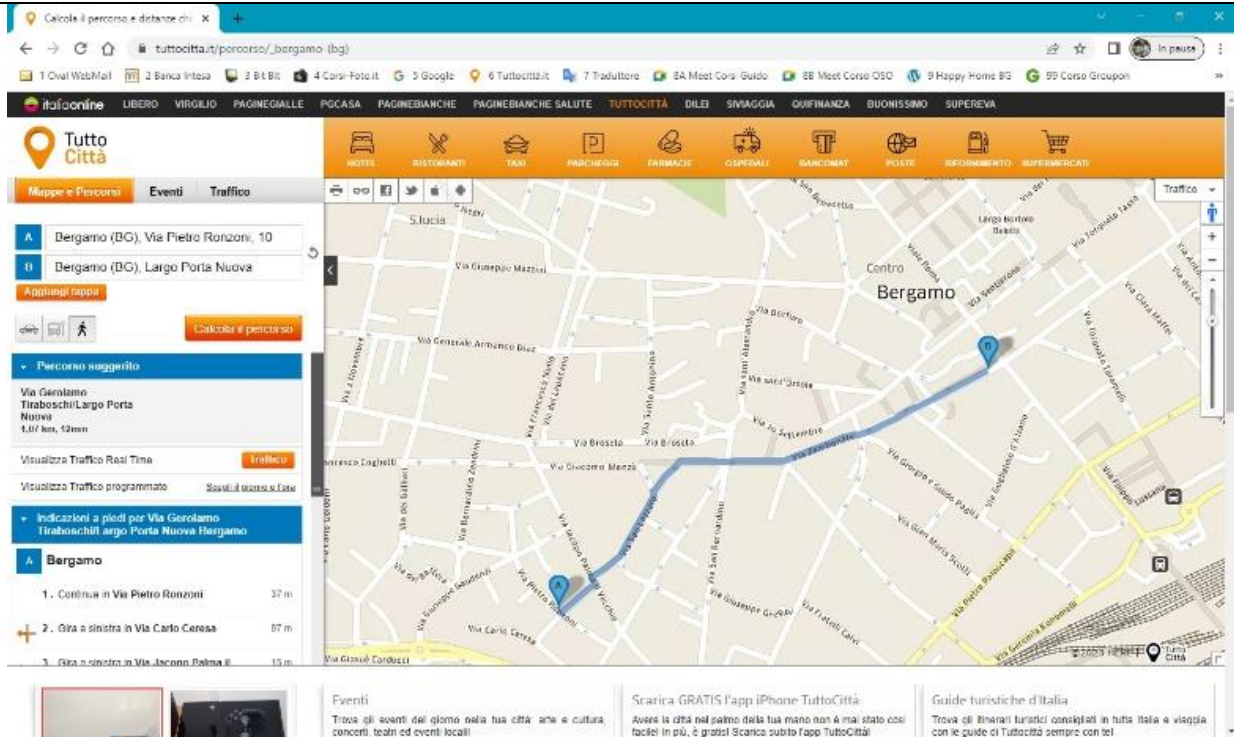
Centro città

City center

Centre ville

Stadtzentrum

Centro de la ciudad



Bergamo – Stazione – Station = Piazza Guglielmo Marconi = 1,4 Km
Tourist Infopoint h. 9.00 / 13.00 + 13.30 / 17.00

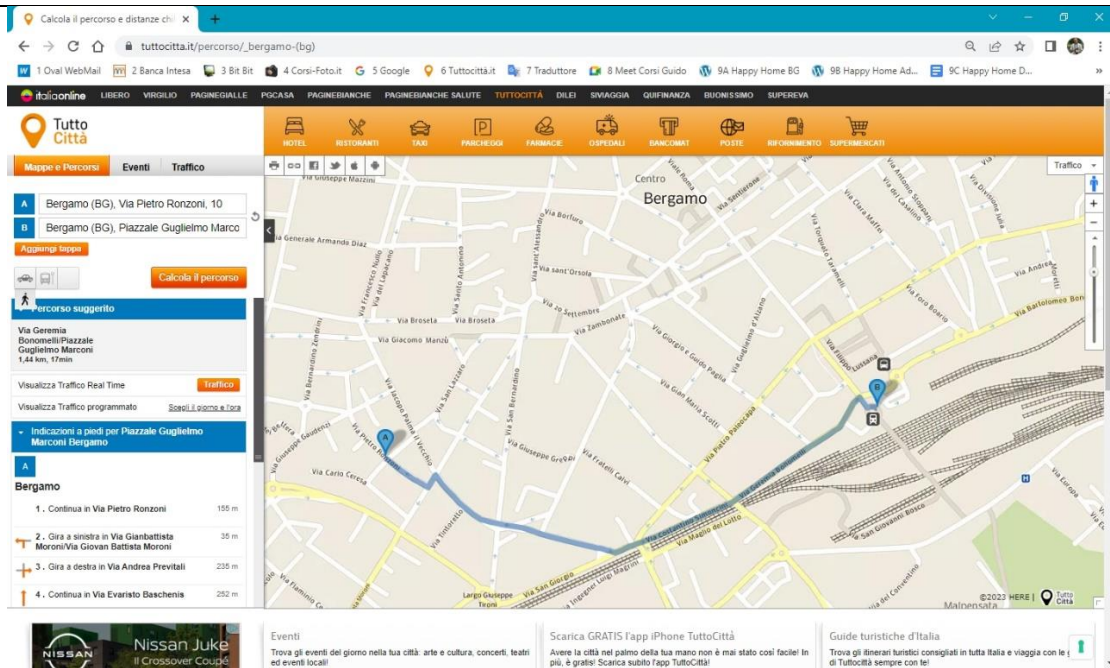
Stazione treni e bus

Train and bus station

Gare ferroviaire et routière

Bahnhof und Busbahnhof

Estación de tren y autobús



Train Station



Train Station



Bus Station



Tourist Infopoint

COOP – Via Broseta, 68 = h. 8.30-20.00 = Distance 500 m

Domenica, Sunday, Dimanche, Sonntag, Domingo = h. 09.00-12.30

<https://www.coop.it/scegli-il-tuo-negozio/negozi-e-promozioni/4083/incoop-bergamo---via-broseta>

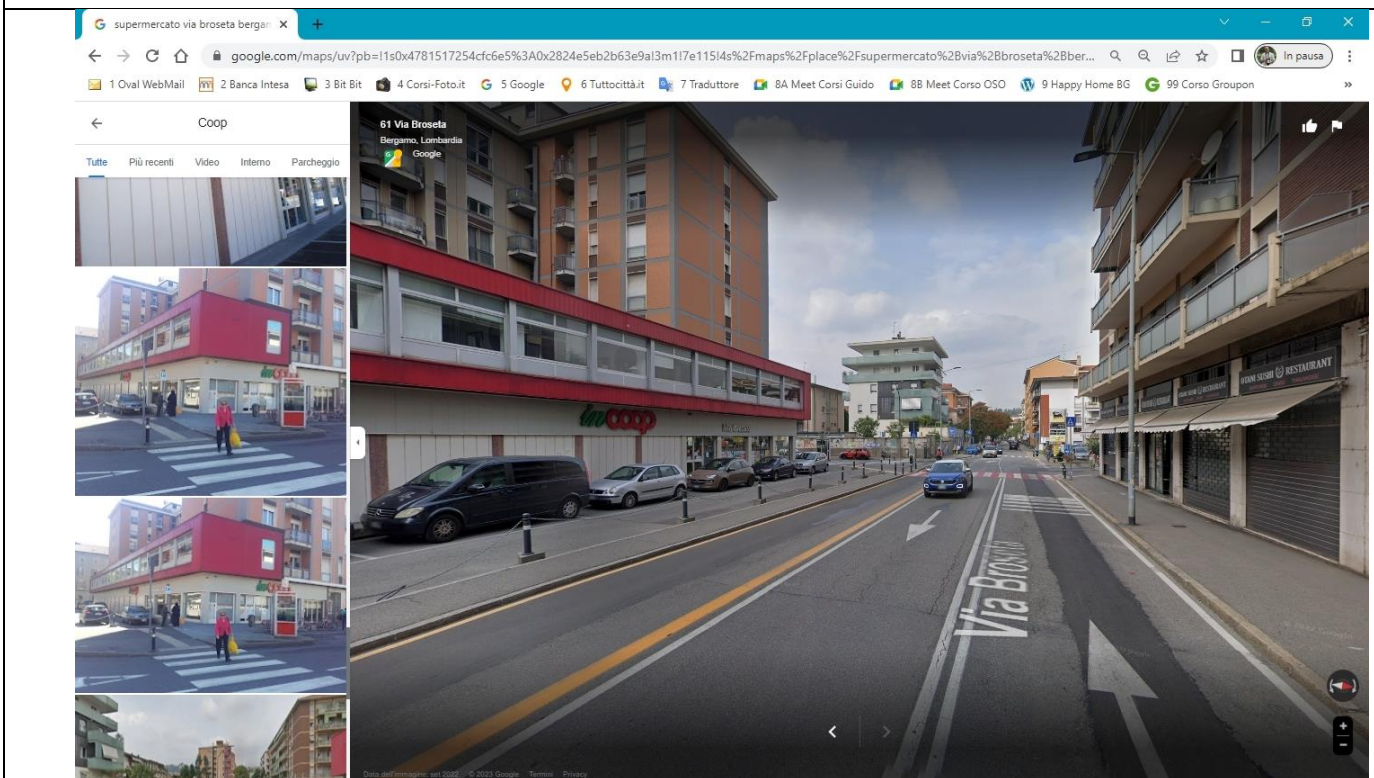
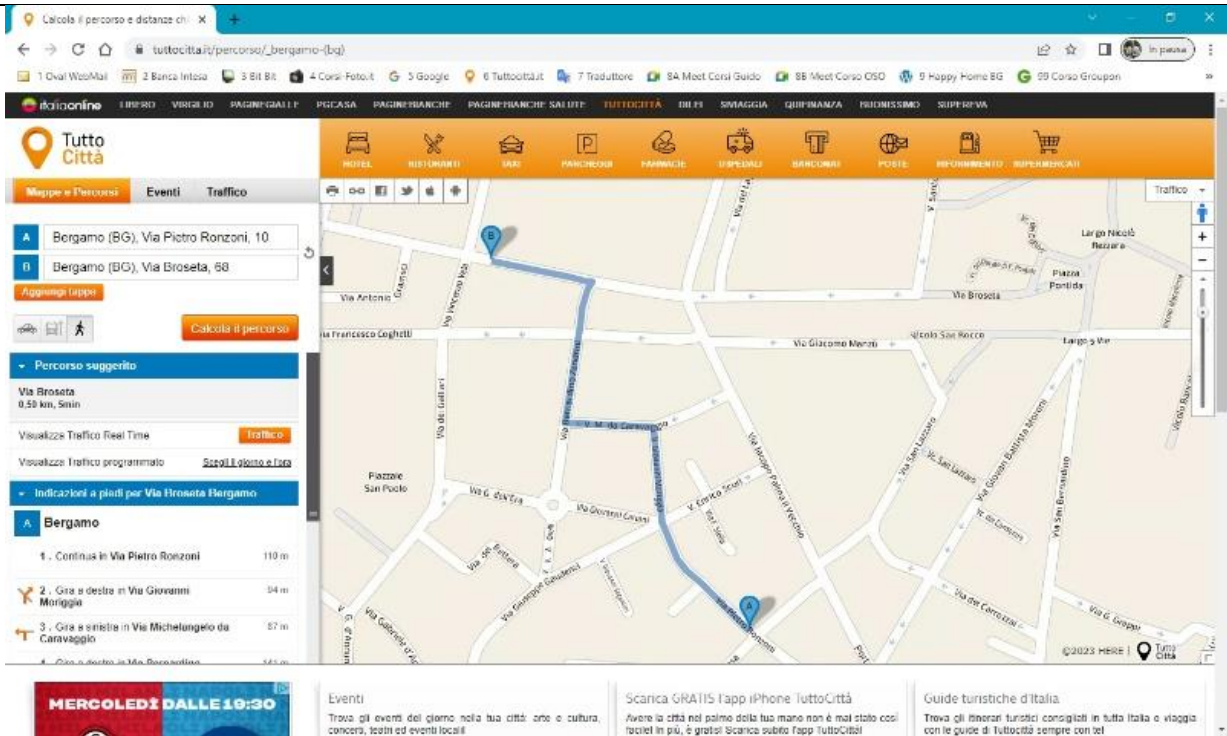
Supermarket Alimentari

Supermarket Food = Grocery shop

Supermarché Alimentaire

Lebensmittel aus dem Supermarkt

Supermercado de alimentos



CONAD Superstore – Via Carducci, 55 = h. 8.00-21.00 = Distance 1 Km

Domenica, Sunday, Dimanche, Sonntag, Domingo = h. 09.00-20.00

<https://www.conad.it/ricerca-negozi/conad-superstore-via-giosue-carducci-55-24127-bergamo--010078>


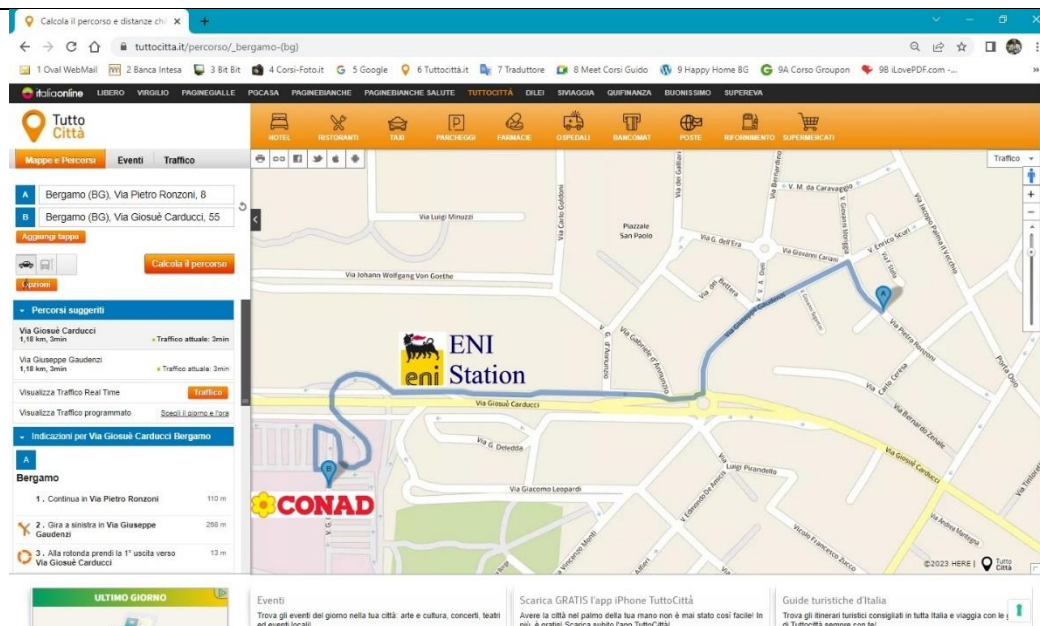
CONAD Superstore Centro Commerciale: bar, alimentari, non alimentari, farmacia, vestiario OVS, lavanderia, tabaccheria, autolavaggio
Stazione di servizio Self-Service h.24 + Amazon Locker “Gerri” = h.24

CONAD Superstore Shopping Center: bar, food, non-food, pharmacy, OVS clothing, laundry, tobacconist, car wash
Petrol station Self-Service h.24 + Amazon Locker “Gerri” = h.24

CONAD Superstore Centre Commercial: bar, alimentaire, non alimentaire, pharmacie, vêtements OVS, laverie, tabac, lave-auto
Station service Self-Service h.24 + Amazon Locker “Gerri” = h.24

CONAD Superstore Shopping Center: Bar, Lebensmittel, Non-Food, Apotheke, OVS-Bekleidung, Wäscherei, Tabakladen, Autowaschanlage
Tankstelle Self-Service h.24 + Amazon Locker “Gerri” = h.24

Centro Comercial CONAD Superstore: bar, alimentación, no alimentación, farmacia, ropa OVS, lavandería, estanco, lavado de autos
Gasolinera Self-Service h.24 + Amazon Locker “Gerri” = h.24



Amazon Locker h.24


<https://www.amazon.it>



Ordina su **Amazon**, ritira qui
Order on **Amazon**, collect here
Commandez sur **Amazon**, récupérez ici
Bei **Amazon** bestellen, hier abholen
Ordene en **Amazon**, recoja aquí



Amazon Locker "Benetto" (blue color) c/o ENI STATION



Amazon Locker "Gerri" (orange color) c/o CONAD SUPERSTORE



Sartoria – Via Enrico Scuri, 4 = Distance 200 m
h. 08.30 – 12.00 / 14.00 – 19.00 – Sunday closed

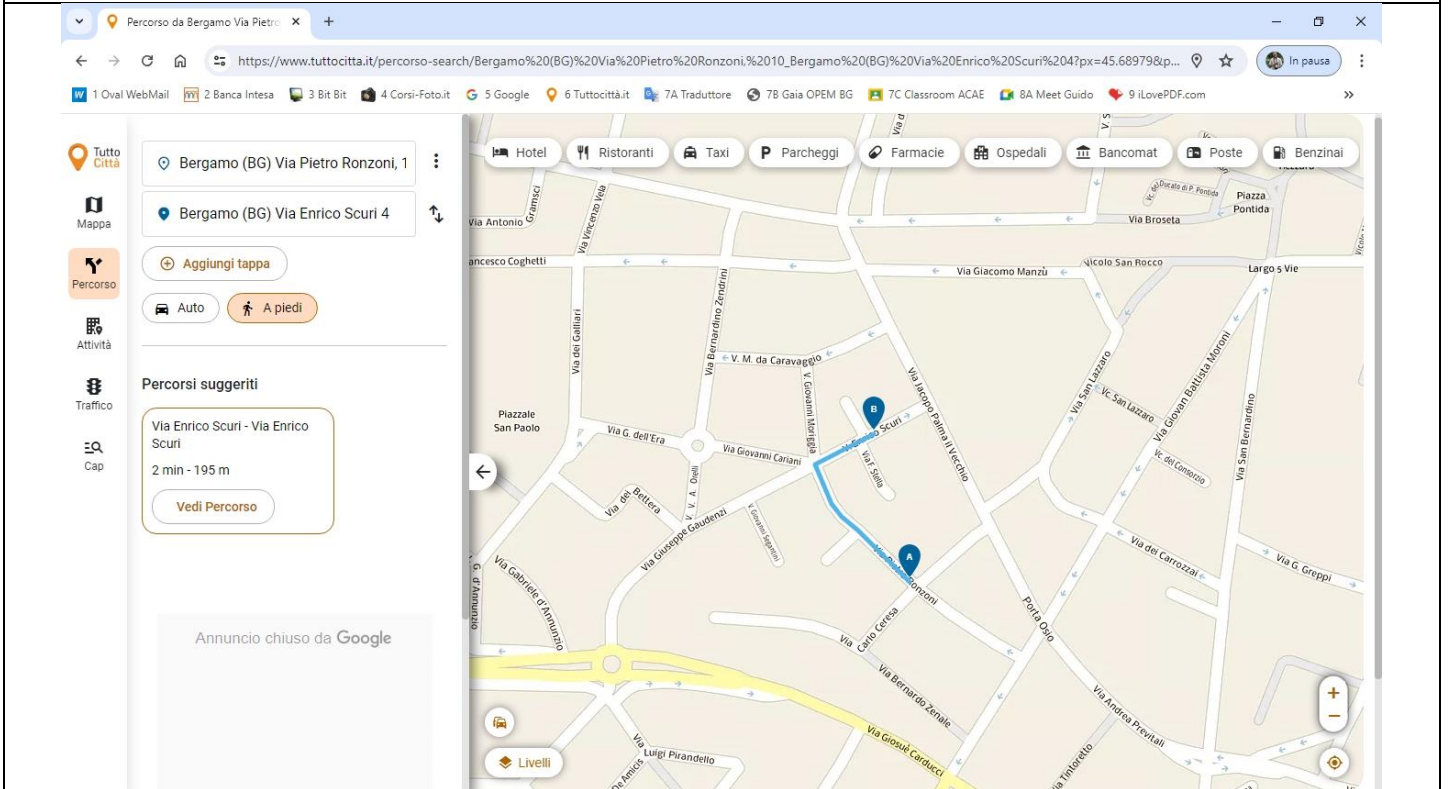
Sartoria per riparazioni rapide

Tailoring for quick repairs

Couturière pour des réparations rapides

Näherin für schnelle Reparaturen

Sastrería para reparaciones rápidas



Breakfast Bars

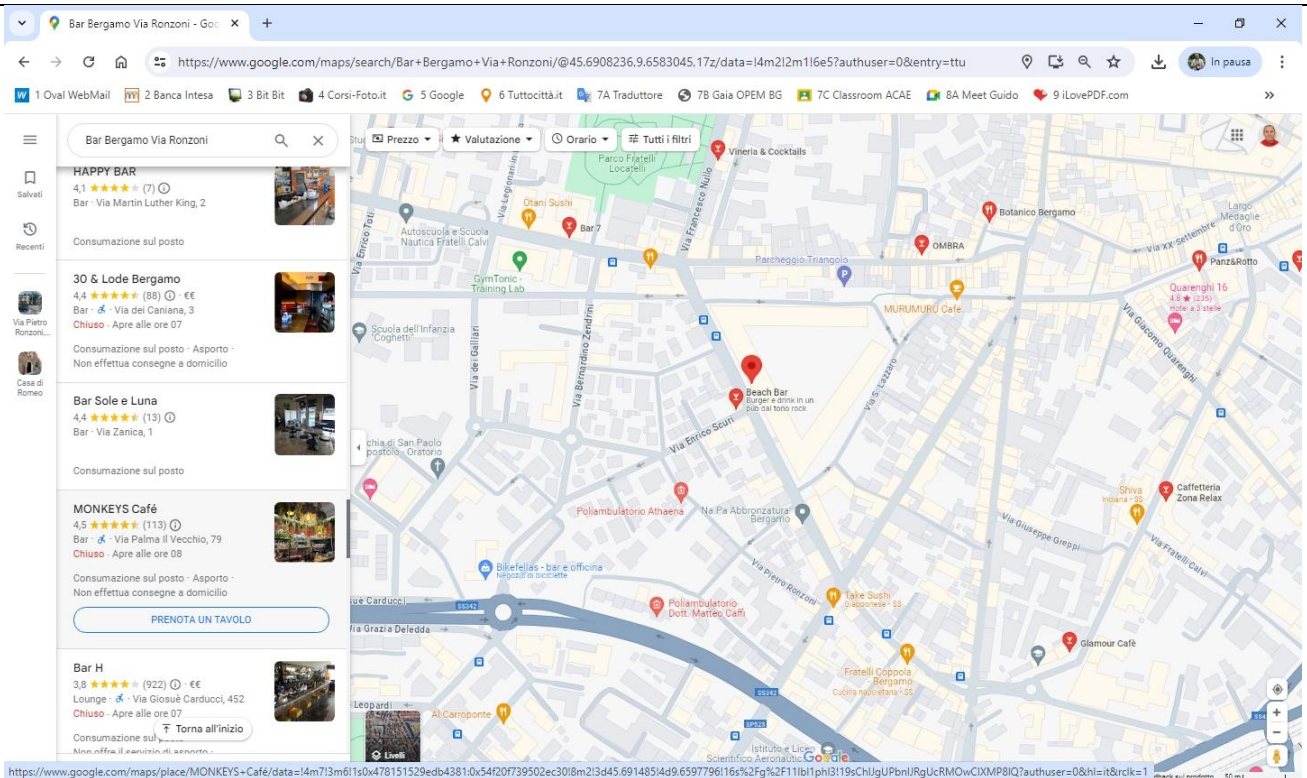
Numerosi bar disponibili nella zona, soprattutto camminando verso il centro città e verso **Piazza Pontida**

Numerous bars available in the area, especially walking towards the city center and towards **Piazza Pontida**

De nombreux bars disponibles dans le quartier, notamment à pied vers le centre-ville et vers la **Piazza Pontida**

In der Gegend gibt es zahlreiche Bars, insbesondere zu Fuß in Richtung Stadtzentrum und **Piazza Pontida**

Numerosos bares disponibles en la zona, especialmente caminando hacia el centro de la ciudad y hacia **Piazza Pontida**



Caffè Espresso



Cappuccino & Brioche

Bar, Mangia e Bevi = Bar, Food and Drink: Bikefellas

Via Giuseppe Gaudenzi, 6 = h. 11.00-24.00 = Distance 300 m

<https://bikefellas.it>

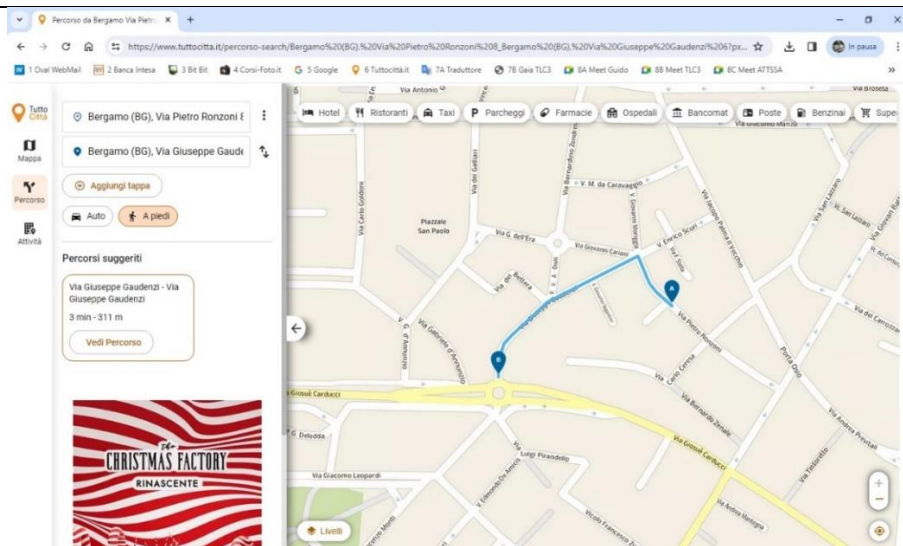
Lunedì chiuso

Monday closed

Lundi fermé

Montag geschlossen

Lunes cerrado



Old Fashion American Bar, "Route 66" style: Beach Bar
Via Jacopo Palma il Vecchio, 18/A = h. 18.00-02.00 = Distance 250 m
www.beachbar.it

Apertura solo serale

Open only in the evening

Ouvert uniquement le soir

Nur abends geöffnet

Apertura sólo por la noche

Calcola il percorso e distanze chi...
tuttocitta.it/percorso/_bergamo-(bg)
1 Oval WebMail 2 Banca Intesa 3 Bit Bit 4 Corsi-Foto.it 5 Google 6 Tuttocittà.it 7 Traduttore 8 Meet Corsi Guido 9A Happy Home BG 9B Happy Home Ad... 9C Happy Home D...
italianonline LIBERO VIRGLIO PAGINEGALLE POCASA PAGINEBIANCHE PAGINEBIANCHE SALUTE TUTTOCITTÀ DILEI SIVIAGGIA QUIFINANZA BUONISSIMO SUPEREVA
HOTEL RESTORANTI TAXI PARCHEGGI FARMACIE OSPEDALI BANCOMAT POSTE RIFORMIMENTO SUPERMERCATI
Mappe e Percorsi Eventi Traffico
A Bergamo (BG), Via Pietro Ronzoni, 10
B Bergamo (BG), Via Jacopo Palma il Vecchio
Aggiungi tappa
Calcola il percorso
Opzioni
Percorso suggerito
Via Jacopo Palma il Vecchio
0,27 km, 0min
Traffico attuale: 0min
Visualizza Traffico Real Time
Visualizza Traffico programmato Scegli il giorno e l'ora
Indicazioni per Via Jacopo Palma il Vecchio Bergamo
A Bergamo
1. Continua in Via Pietro Ronzoni 110 m
2. Gira a destra in Via Enrico Scuri 118 m
3. Gira a sinistra in Via Jacopo Palma il Vecchio 40 m
4. Arrivo: Via Jacopo Palma il Vecchio
Polizze auto a partire da 161€
Eventi
Trova gli eventi del giorno nella tua città: arte e cultura, concerti, teatri ed eventi locali!
Scarica GRATIS l'app iPhone TuttoCittà
Avere la città nel palmo della tua mano non è mai stato così facile! In più, è gratis! Scarica subito l'app TuttoCittà!
Guide turistiche d'Italia
Trova gli itinerari turistici consigliati in tutta Italia e viaggia con le guide di TuttoCittà sempre con te!



Ristoranti e Pizzerie – Typical Italian and Bergamo area food



Casoncelli alla bergamasca



Polenta taragna bergamasca



Pizzoccheri alla valtellinese



Risotto alla milanese



Lasagne alla bolognese



Pizza



Spaghetti



Maccheroni



Brasato di carne



Spezzatino di carne



Cotoletta alla milanese



Scaloppine al limone



Frutta



Torta alla frutta – Fruit Cake



Gelato – Ice cream



Caffè espresso

Ristorante Pizzeria: **Byron**

Via Jacopo Palma il Vecchio, 33 = Distance 200 m

Tel. +39 035 233 477 per prenotare un tavolo = to reserve a table

<https://www.ristorantebyron.it>

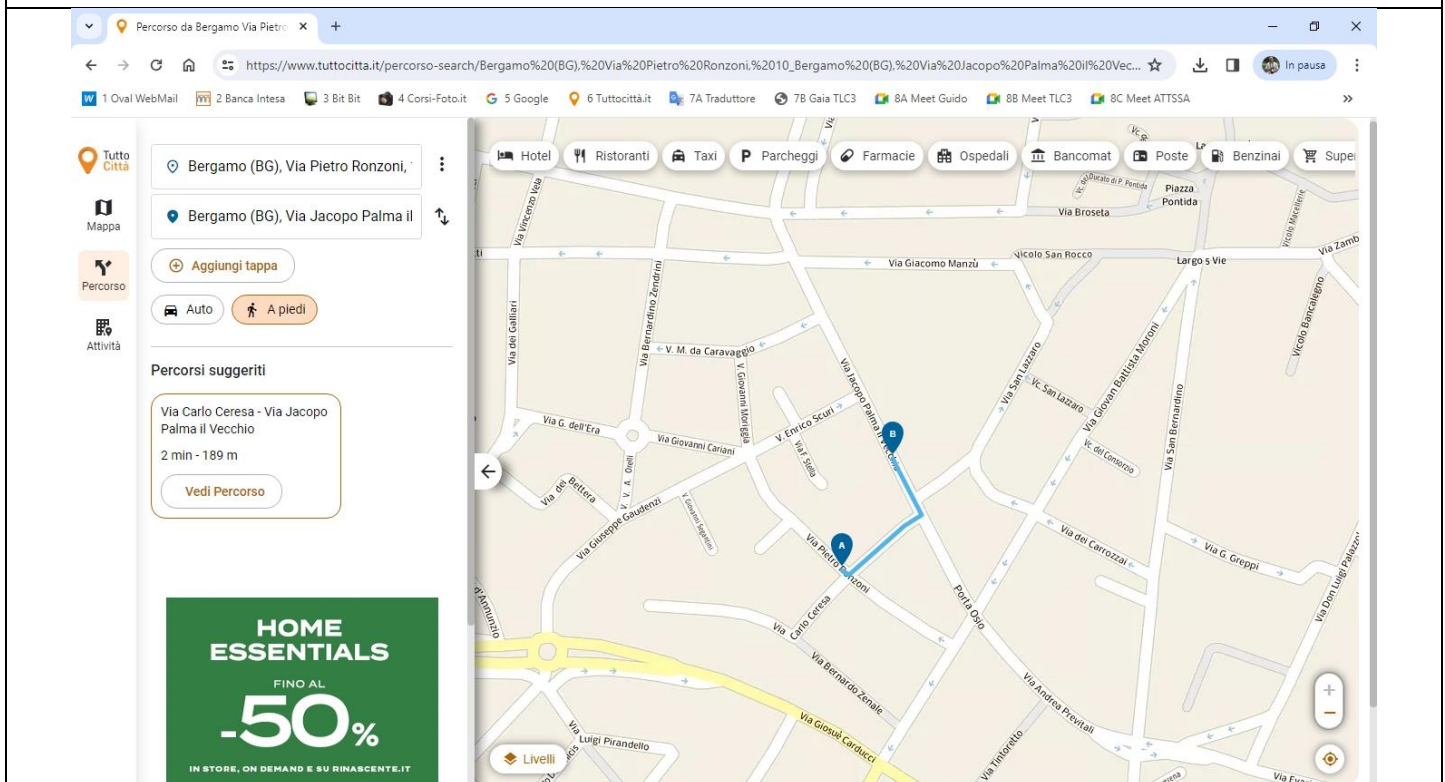
Lunedì / Venerdì: h.19:00-23:00 – **Cibo senza glutine** disponibile su richiesta
Sabato e Domenica: h. 12:30-15:00 e 19:00-23:00

Monday / Friday: h.19:00-23:00 – **Gluten-free** food available on request
Saturday and Sunday: h. 12:30-15:00 e 19:00-23:00

Lundi / Vendredi: h.19:00-23:00 – Aliments **sans gluten** disponibles sur demande
Samedi et Dimanche: h. 12:30-15:00 e 19:00-23:00

Montag / Freitag: h.19:00-23:00 – **Glutenfreie** Speisen auf Anfrage erhältlich
Samstag und Sonntag: h. 12:30-15:00 e 19:00-23:00

Lunes / Viernes: h.19:00-23:00 – Comida **sin gluten** disponible bajo petición
Sábado y Domingo: h. 12:30-15:00 e 19:00-23:00



Ristorante Giapponese: Take Sushi Drago = 11.30-15.00 + 18.30-23.30

Via Gianbattista Moroni, 163 = Distance 200 m

Tel. +39 371 579 87 03 per prenotare un tavolo = to reserve a table

<https://takesushidrago.it>

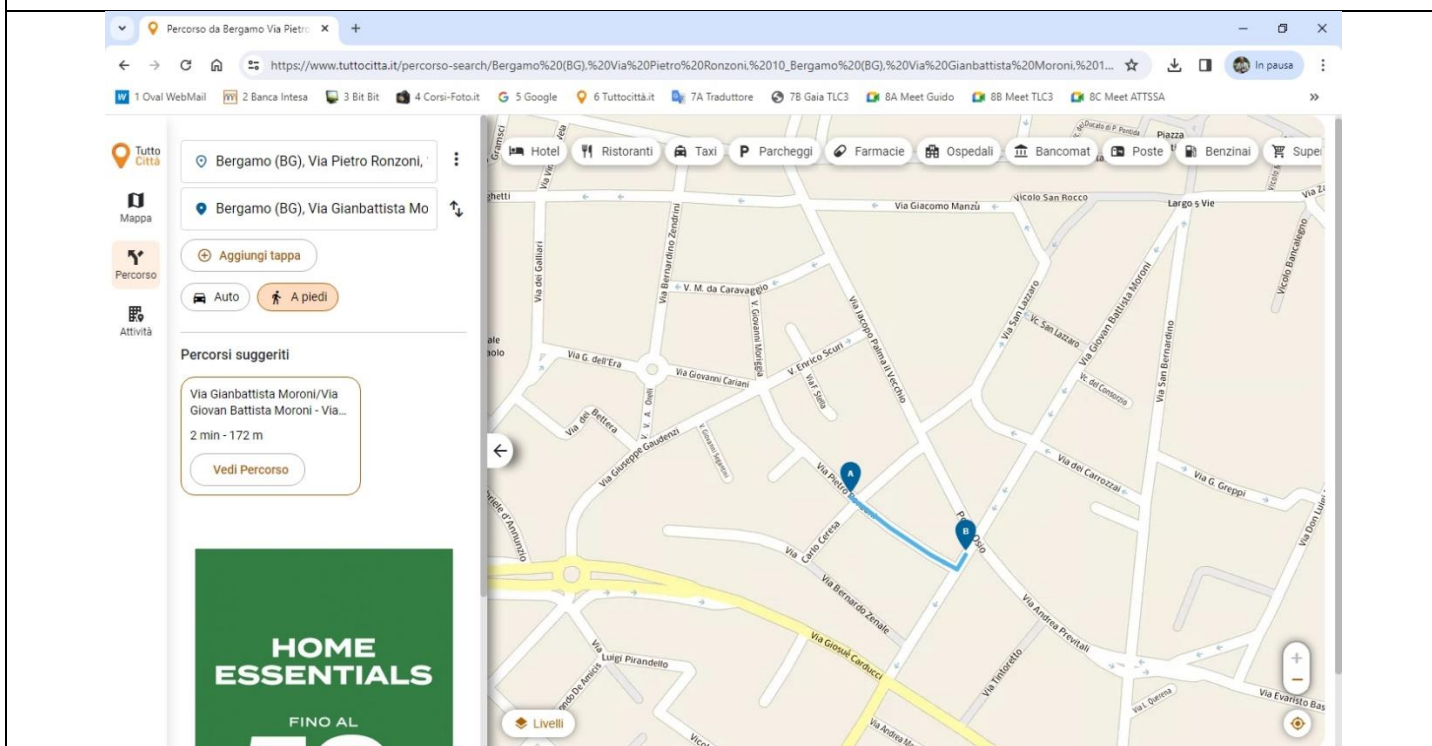
Mercoledì chiuso

Closed on Wednesday

Fermé le mercredi

Mittwoch geschlossen

Cerrado el miércoles



Pizzeria Napoletana: **Fratelli Coppola**

Via Andrea Previtali, 29 = h. 12.00-15.00 + 19.00-23.30 = Dist. 300 m

Tel. +39 035 601 92 66 per prenotare un tavolo = to reserve a table

<https://www.fratellicoppola.net>

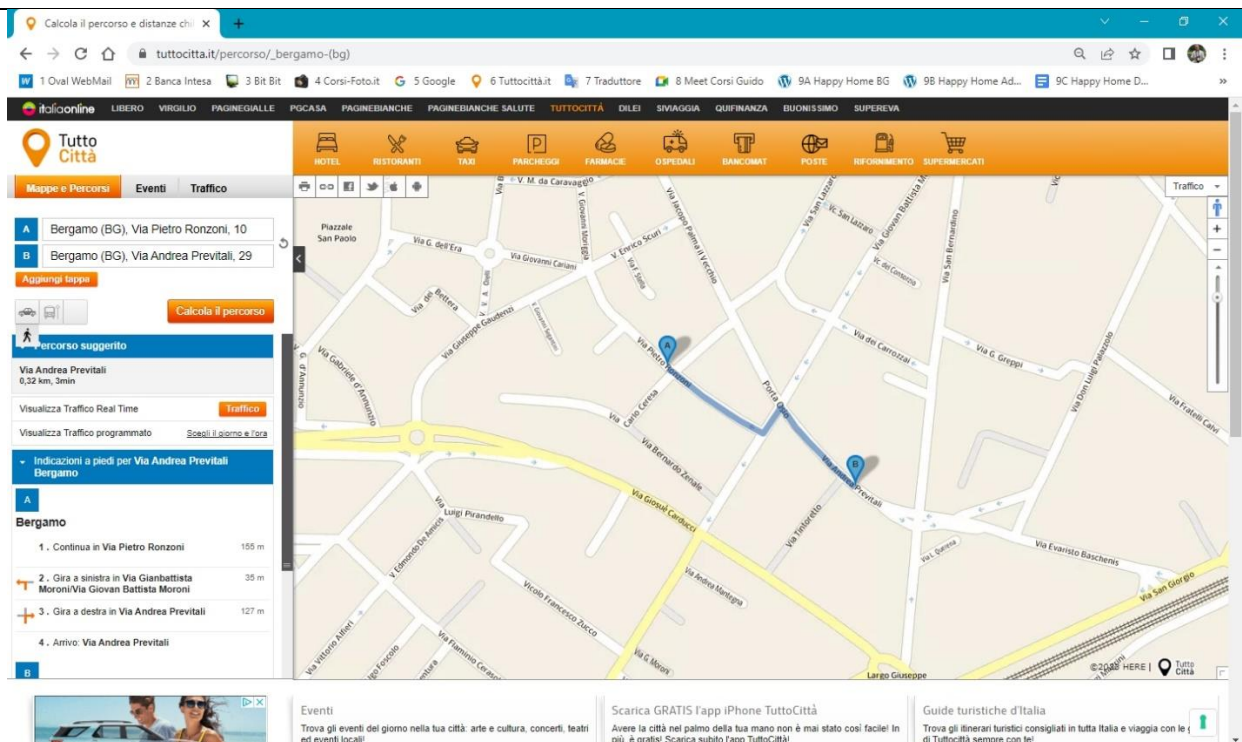
Aperto pranzo e cena

Open lunch and dinner

Ouvert midi et soir

Mittag- und Abendessen geöffnet

Abierto almuerzo y cena



Pizzeria: Al Giropizza = top quality Pizza at low price = h. 19.00-23.00
Via Dalmine, 4/D – Curno (BG) = Distance 6 Km with free parking
Very recommended!!!

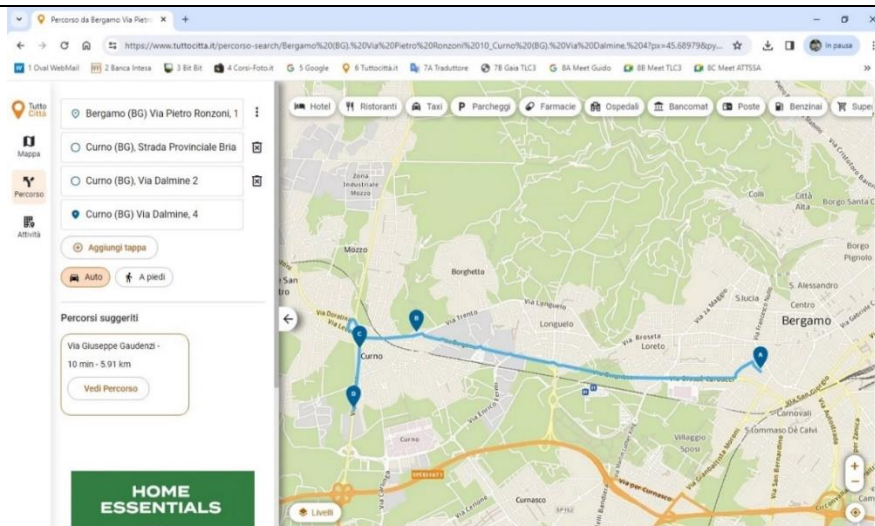
Apertura solo serale. Pizza **senza glutine** disponibile su richiesta.
Pizza illimitata "tutto quello che puoi mangiare" di **tanti gusti diversi** a scelta.
Area giochi per bambini. **Contattare Host per prenotare un tavolo.**

Open only in the evening. **Gluten-free** Pizza available on request.
Unlimited "all you can eat" pizza with **many different flavors** to choose from.
Playground area for childrens. **Contact Host to reserve a table.**

Ouvert uniquement le soir. Pizza **sans gluten** disponible sur demande
Pizza « à volonté » illimitée avec de **nombreuses saveurs différentes** parmi lesquelles choisir.
Aire de jeux pour enfants. **Contactez l'hôte pour réserver une table.**

Nur abends geöffnet. **Glutenfreie** Pizza auf Anfrage erhältlich. Unbegrenzte "All you can eat"
Pizza mit **vielen verschiedenen Geschmacksrichtungen** zur Auswahl. Spielplatz für Kinder.
Kontaktieren Sie den Gastgeber, um einen Tisch zu reservieren.

Apertura sólo por la noche. Pizza **sin gluten** disponible bajo petición.
Pizza ilimitada "todo lo que puedas comer" con **muchos sabores diferentes** para elegir.
Zona de juegos para niños. **Contacta al anfitrión para reservar una mesa.**



Ristorante: Ca' de la Taragna = Distance 8 Km with free parking
Via Provinciale, 3 – Valbrembo (BG) = Strada Dalmine - Villa d'Almè
Tel. +39 035 527 370 per prenotare un tavolo = to reserve a table
<http://www.lacadellataragna.it/dove.asp> + info@lacadellataragna.it

Aperto tutti i giorni: h. 12.00-14.30

Venerdì, Sabato e Domenica aperto anche a cena: h. 19.00-23.00

Open every day: h. 12.00-14.30

Friday, Saturday and Sunday also open for dinner: h. 19.00-23.00

Ouvert tous les jours : h. 12h00-14h30

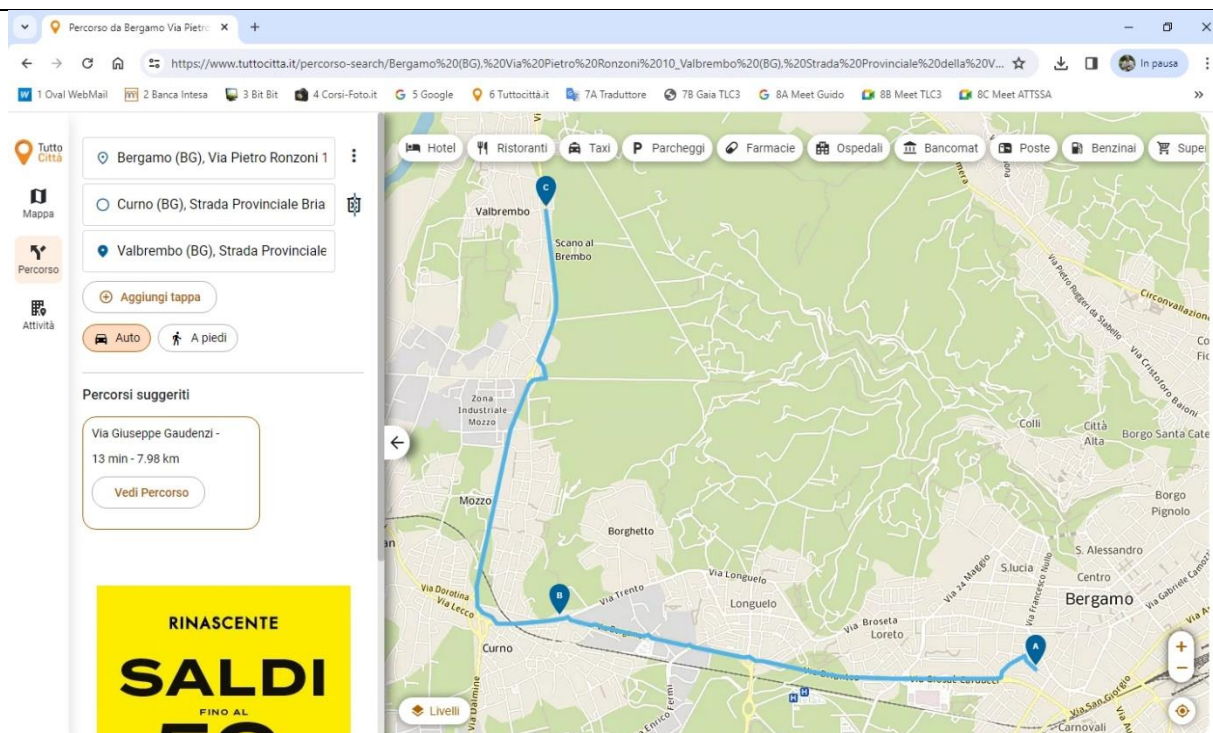
Vendredi, samedi et dimanche ouvert également pour le dîner: h. 19.00-23.00

Täglich geöffnet: h. 12.00-14.30

Freitag, Samstag und Sonntag auch zum Abendessen geöffnet: h. 19.00-23.00

Abierto todos los días: h. 12.00-14.30

Viernes, sábado y domingo también abierto para cenas: h. 19.00-23.00



**Bergamo – Piscina Italcementi = Via Statuto, 43 – 1,8 Km – h. 9-19
Tel. +39 035 251 171**

www.bergamoinfrastrutture.it/project/piscine-italcementi

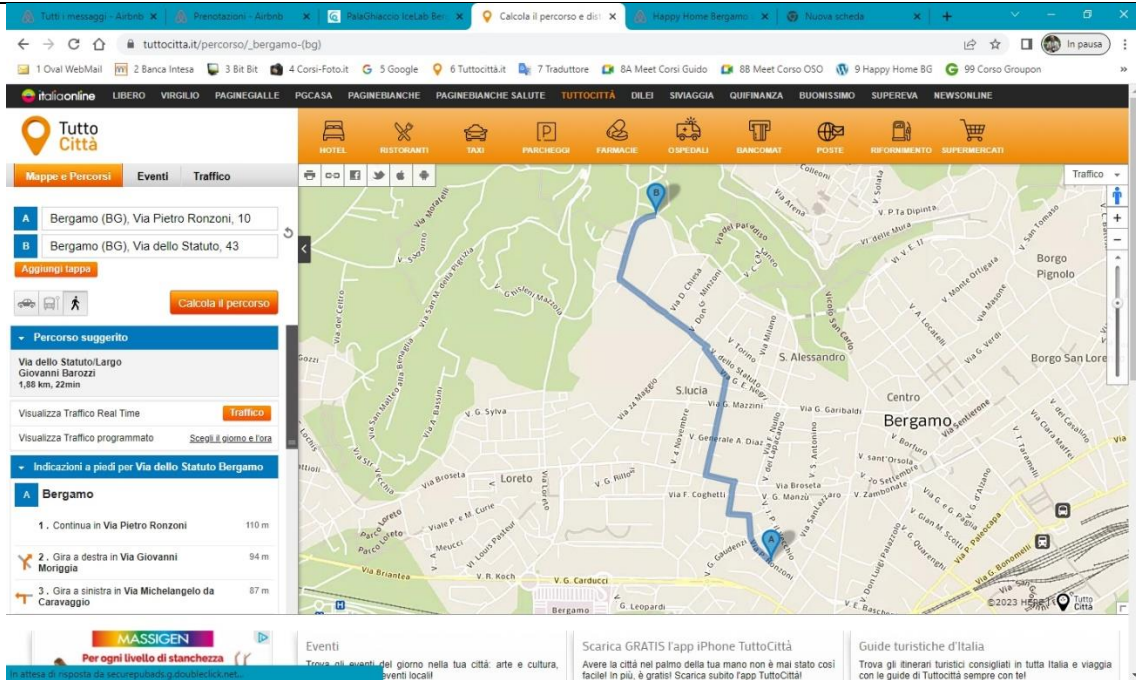
Piscina Publica. Cuffia e ciabatte obbligatori

Public Swimming Pool. Swimming cap and slippers required

Piscine publique. Casquette et chaussons obligatoires

Öffentliches Schwimmbad. Obligatorische Mütze und Hausschuhe

Piscina pública. Se requiere gorro de baño y zapatillas



External summer Swimming Pool will be open until 08 September 2024

Internal winter Swimming Pool will be open from 18 September 2024

**Bergamo - ICE LAB - www.ice-lab.it = Via San Bernardino, 141 = 1,4 Km
Tel. +39 035 027 6047 – segreteriabergamo@ice-lab.it**

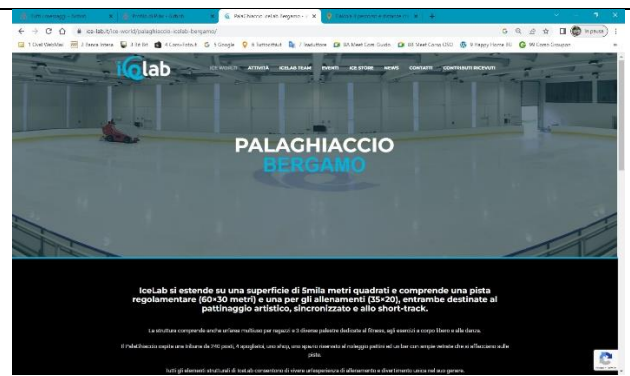
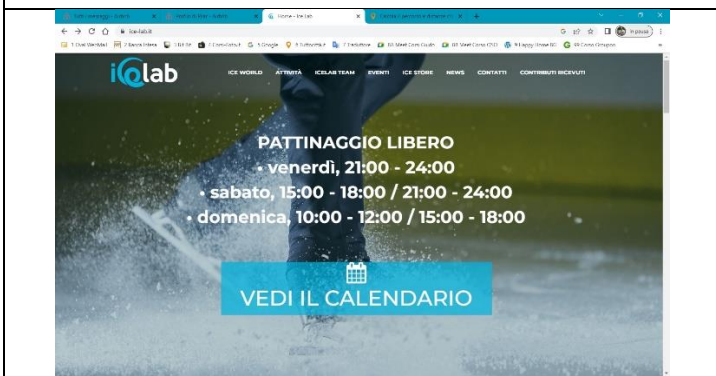
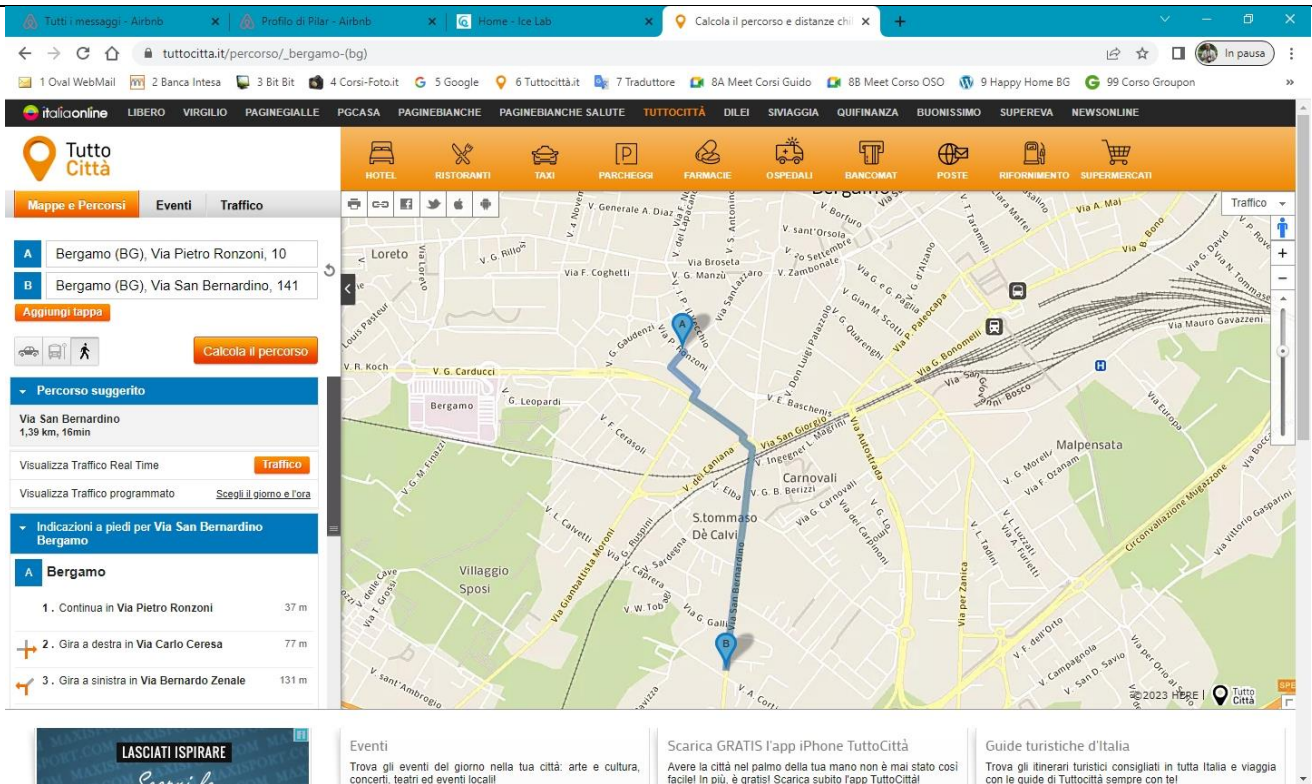
Palazzo del ghiaccio, Pattinatoio (chiuso Luglio e Agosto)

Ice palace, Ice rink (closed July and August)

Palais de glace, Patinoire (fermé Juillet et Août)

Eispalast, Eisbahn (Juli und August geschlossen)

Palacio de Hielo, Pista de patinaje (cerrado Julio y Agosto)



Bergamo – Parco Locatelli = Via Generale Armando Diaz, 2 = 700 m

Parco pubblico con animali e area giochi

Public park with animals and playground

Parc public avec animaux et aire de jeux

Öffentlicher Park mit Tieren und Spielplatz

Parque público con animales y zona de juegos

Calcola il percorso e distanze chi...
tuttocitta.it/percorso/_bergamo-(bg)

1 Oval WebMail 2 Banca Intesa 3 Bit Bit 4 Corsi-Foto.it 5 Google 6 Tuttocitta.it 7 Traduttore 8 Meet Corsi Guido 9A Happy Home BG 9B Happy Home Ad... 9C Happy Home D...

LIBERO VIRGILIO PAGINEGIALLE POCASA PAGINEBIANCHE PAGINEBIANCHE SALUTE TUTTOCITTÀ DILEI SIVIAGGIA QUIFINANZA BUONISSIMO SUPEREVA

Tutto Città

Mappe e Percorsi Eventi Traffico

A Bergamo (BG), Via Pietro Ronzoni, 10
B Bergamo (BG), Via Generale Armando Diaz

Aggiungi tappa

Calcola il percorso

Percorso suggerito

Via Francesco Nullo
0,69 km, 8min

Visualizza Traffico Real Time **Traffico**

Visualizza Traffico programmato **Sezioni, il giorno e l'ora**

Indicazioni a piedi per Via Generale Armando Diaz Bergamo

A Bergamo

1. Continua in Via Pietro Ronzoni 110 m
2. Gira a destra in Via Giovanni Moroggia 94 m
3. Gira a destra in Via Michelangelo da Caravaggio 83 m
4. Gira a sinistra in Via Jacopo Palma il Vecchio 105 m
5. Gira a destra in Via Francesco Mulin... 188 m

Eventi
Trova gli eventi del giorno nella tua città: arte e cultura, concerti, teatri ed eventi locali

Scarica GRATIS l'app iPhone TuttoCittà
Avere la città nel palmo della tua mano non è mai stato così facile! In più, è gratis! Scarica subito l'app TuttoCittà!

Guide turistiche d'Italia
Trova gli itinerari turistici consigliati in tutta Italia e viaggia con le guide di Tuttocittà sempre con te!

parco locatelli bergamo via diaz

google.com/maps/uv?pb=11s0x47815197c4f58e03%3A0x44951b1e9e93dff03m117e11514shtps%3A%2F%2Fh5.googleusercontent.com%2Fp%2FAF1Qip...
1 Oval WebMail 2 Banca Intesa 3 Bit Bit 4 Corsi-Foto.it 5 Google 6 Tuttocitta.it 7 Traduttore 8A Meet Corsi Guido 8B Meet Corso OSO 9 Happy Home BG 99 Corso Groupon

Playground

Tutte Più recenti Parco Parco giochi scivolo

Alba Botáz
giu 2022

https://www.google.com/maps/uv?pb=11s0x47815197c4f58e03%3A0x44951b1e9e93dff03m117e11514shtps%3A%2F%2Fh5.googleusercontent.com%2Fp%2FAF1Qip..._11D7Fkto_GA53qay8udwQ2W6_g3W1Dz6R30w86-h67-m-kno5spawo-ksurtey-bergamo

Bergamo – Parco alla Trucca = Via Martin Luther King = 2 Km

Grande parco pubblico con animali e area giochi

Large public park with animals and playground

Grand parc public avec animaux et aire de jeux

Großer öffentlicher Park mit Tieren und Spielplatz

Gran parque público con animales y zona de juegos

Calcola il percorso e distanze chi...
tuttocitta.it/percorso/_bergamo-(bg)

1 Oval WebMail 2 Banca Intesa 3 Bit Bit 4 Corsi-Foto.it 5 Google 6 Tuttocitta.it 7 Traduttore 8 Meet Corsi Guido 9A Happy Home BG 9B Happy Home Ad... 9C Happy Home D...

iticonline LIBERO VIRGLIO PAGINEGIALLE PGCASA PAGINEBIANCHE PAGINEBIANCHE SALUTE TUTTOCITTÀ DILEI SIVIAGGIA QUIFINANZA BUONISSIMO SUPEREVA

TuttoCittà

Mappe e Percorsi Eventi Traffico

A Bergamo (BG), Via Pietro Ronzoni, 10
B Bergamo (BG), Via Martin Luther King, 11

Aggiungi tappa

Calcola il percorso

Opzioni

Percorsi suggeriti

Via Giosué Carducci
2,08 km, 4min • Traffico attuale: 4min

Via Martin Luther King
2,10 km, 4min • Traffico attuale: 4min

Visualizza Traffico Real Time Traffico

Visualizza Traffico programmato Scegli il giorno e l'ora

Indicazioni per Via Martin Luther King Bergamo

A Bergamo

1. Continua in Via Pietro Ronzoni 110 m
2. Gira a sinistra in Via Giuseppe Gaudenzi 208 m
3. Alla rotonda prendi la 1ª uscita verso Via Giosué Carducci 13 m

Eventi
Trova gli eventi del giorno nella tua città: arte e cultura, concerti, teatri ed eventi locali!

Scarica GRATIS l'app iPhone TuttoCittà
Avere la città nel palmo della tua mano non è mai stato così facile! In più, è gratis! Scarica subito l'app TuttoCittà!

Guide turistiche d'Italia
Trova gli itinerari turistici consigliati in tutta Italia e viaggia con le guide di TuttoCittà sempre con te!



Bergamo – La BiGi – Bike + E-Bike Sharing

<https://www.nextbike.it/it/bergamo>

<https://www.nextbike.it/en/bergamo>

LaBiGi 
bike sharing bergamo

LaBiGi
powered by nextbike 



Noleggio **SCOOTER** a BERGAMO - **SCOOTER** rental in BERGAMO

Via Gianbattista Moroni, 125 = Distance 250 m

Scooters: Kymco Agility 125 cc & Piaggio Vespa 200 cc

Tel & Whatsapp +39 338 360 5416 - <https://www.bergamoin scooter.it>

Bergamo – Parcheggi – Parkings



White lines = Free Parking

White lines = Timed Free Parking



Blue lines = Tool Parking with Park Meter, verify Time Limit (1, 2, 5 h.)



Only delivery momentary parking

Only disabled persons



Yellow lines = Only residents

Green lines = Only electric cars

Warning: no cars admitted in Bergamo Città Alta, only residents

Warning: no cars admitted in Milano City Center, only residents

Orio Center – near Airport, it is the largest Shopping Center in Italy
Bus number 1 from Bergamo Porta Nuova or Station to Airport



Panoramic window near Mc. Donald's

Tunnel from Orio Center to Airport

